



Instituto do Meio Ambiente  
de Santa Catarina

GOVERNO DO ESTADO DE SANTA

INSTITUTO DO MEIO AMBIENTE DE SANTA CATARINA

RELATÓRIO Nº: 6

DATA: 28/12/2022

LEGENDA



PRÓPRIO



IMPRÓPRIO

ARARANGUA

Balneário - Local de coleta	DATA DA COLETA	SITUAÇÃO
<b>PRAIA DO MORRO DOS CONVENTOS</b> (Ponto 01) Em frente ao posto de Salva Vidas Central	26/12/2022	

BALN. ARROIO DO SILVA

Balneário - Local de coleta	DATA DA COLETA	SITUAÇÃO
<b>PRAIA DO ARROIO DO SILVA</b> (Ponto 01) Rua Apolônio I. Cardoso - 100 m ao norte do arroio	26/12/2022	
<b>PRAIA DO ARROIO DO SILVA</b> (Ponto 02) Rua P. Oliveira - 100 m ao sul do arroio	26/12/2022	
<b>PRAIA DO ARROIO DO SILVA</b> (Ponto 03) Av. Mondardo - Foz do arroio	26/12/2022	
<b>PRAIA DO ARROIO DO SILVA</b> (Ponto 17) Av. Florianópolis	26/12/2022	




BALN. GAIVOTA

Balneário - Local de coleta	DATA DA COLETA	SITUAÇÃO
<b>ARROIO DA PRAIA DAS GAIVOTAS</b> (Ponto 02) na foz do riacho, no mar	26/12/2022	
<b>PRAIA DAS GAIVOTAS</b> (Ponto 01) Av. Itapuan - em frente à praça de esportes	26/12/2022	









BALNEÁRIO CAMBORIÚ

Balneário - Local de coleta	DATA DA COLETA	SITUAÇÃO
<b>PRAIA DE LARANJEIRAS</b> (Ponto 06) NO MEIO DA PRAIA	26/12/2022	
<b>PRAIA DE TAQUARAS</b> (Ponto 08) EM FRENTE A ESCOLA MUNICIPAL	26/12/2022	
<b>PRAIA DE TAQUARAS</b> (Ponto 09) LAGOA DE TAQUARAS	26/12/2022	
<b>PRAIA DO BALN. CAMBORIÚ</b> (Ponto 01) PONTAL NORTE	26/12/2022	
<b>PRAIA DO BALN. CAMBORIÚ</b> (Ponto 02) FRENTE À RUA 1001	26/12/2022	
<b>PRAIA DO BALN. CAMBORIÚ</b> (Ponto 03) FRENTE À RUA 2000	26/12/2022	
<b>PRAIA DO BALN. CAMBORIÚ</b> (Ponto 04) FRENTE À RUA 3000	26/12/2022	
<b>PRAIA DO BALN. CAMBORIÚ</b> (Ponto 05) PONTAL SUL - FRENTE À RUA 4900	26/12/2022	
<b>PRAIA DO BALN. CAMBORIÚ</b> (Ponto 10) FRENTE À RUA 4000	26/12/2022	
<b>PRAIA DO BALN. CAMBORIÚ</b> (Ponto 11) FRENTE À RUA 3500	26/12/2022	
<b>PRAIA DO BALN. CAMBORIÚ</b> (Ponto 12) FRENTE À RUA 2500	26/12/2022	
<b>PRAIA DO BALN. CAMBORIÚ</b> (Ponto 13) FRENTE À RUA 1400	26/12/2022	
<b>PRAIA DO BALN. CAMBORIÚ</b> (Ponto 14) FRENTE À RUA 51	26/12/2022	
<b>PRAIA DO ESTALEIRINHO</b> (Ponto 15) Frente a Rua Jose Amaro da Cunha	26/12/2022	
<b>PRAIA DO ESTALEIRO</b> (Ponto 07) ENTRE R. DOMINGOS FONSECA E NAPOLEÃO VIEIRA	26/12/2022	






BALNEÁRIO DA BARRA DO SUL

Balneário - Local de coleta	DATA DA COLETA	SITUAÇÃO
<b>CANAL DO LINGUADO</b> (Ponto 02) PRAINHA DA FOZ DO CANAL DO LINGUADO	27/12/2022	
<b>CANAL DO LINGUADO</b> (Ponto 3) Frente à rua Otto Fiedler	27/12/2022	
<b>PRAIA DA BARRA DO SUL</b> (Ponto 01) PRAIA DO BISPO, FRENTE A CAPELA DOS NAVEGANTES	27/12/2022	

**BALNEARIO RINCÃO**

Balneário - Local de coleta	DATA DA COLETA	SITUAÇÃO
<b>LAGOA DO FAXINAL</b> (Ponto 03) Parque Verde	26/12/2022	
<b>LAGOA DOS ESTEVES</b> (Ponto 02) Próximo ao trapiche	26/12/2022	
<b>LAGOA DOS FREITAS</b> (Ponto 01) Rua Camboriú - próximo ao Salva Vidas	26/12/2022	
<b>PRAIA DO RINCÃO</b> (Ponto 04) Rua Paraná - Calçadão	26/12/2022	
<b>PRAIA DO RINCÃO</b> (Ponto 05) Arroio da Praia do Rincão - No Arroio	26/12/2022	
<b>PRAIA DO RINCÃO</b> (Ponto 06) Rua Castro Alves	26/12/2022	
<b>PRAIA DO RINCÃO</b> (Ponto 07) Rua Manoel José Magé	26/12/2022	
<b>PRAIA DO RINCÃO</b> (Ponto 08) 100 m ao norte do arroio	26/12/2022	










**BARRA VELHA**

Balneário - Local de coleta	DATA DA COLETA	SITUAÇÃO
<b>LAGOA DE BARRA VELHA</b> (Ponto 05) RUA DR. PLACIDO GOMES DE OLIVEIRA, ALTURA Nº336	27/12/2022	
<b>PRAIA DA BARRA VELHA</b> (Ponto 01) AV. ARMANDO PETRELI, NA ALTURA DO Nº555	27/12/2022	
<b>PRAIA DA BARRA VELHA</b> (Ponto 02) FRENTE À RUA HUMBERTO PIMENTEL	27/12/2022	
<b>PRAIA DA BARRA VELHA</b> (Ponto 03) RUA ANTONIO R. DA G. MOURA	27/12/2022	
<b>PRAIA DO CERRO</b> (Ponto 06) Entre as ruas Chapeco e Maria Athanasia da Costa Chaves	27/12/2022	







































**BIGUAÇÚ**







































Balneário - Local de coleta	DATA DA COLETA	SITUAÇÃO
<b>PRAIA DE SÃO MIGUEL</b> (Ponto 01) em frente ao aqueduto	27/12/2022	












**BOMBINHAS**

Balneário - Local de coleta	DATA DA COLETA	SITUAÇÃO
<b>PRAIA DE BOMBAS</b> (Ponto 02) Rua Martin Pescador	26/12/2022	
<b>PRAIA DE BOMBAS</b> (Ponto 04) Rua Tiriba	26/12/2022	
<b>PRAIA DE BOMBAS</b> (Ponto 05) Rua Ariramba à esquerda do riacho	26/12/2022	
<b>PRAIA DE BOMBINHAS</b> (Ponto 01) Av. Ver. Manoel José dos Santos, 1.149	26/12/2022	
<b>PRAIA DE BOMBINHAS</b> (Ponto 06) canto direito da praia, próximo ao riacho	26/12/2022	
<b>PRAIA DE BOMBINHAS</b> (Ponto 07) Rua Castanheta	26/12/2022	
<b>PRAIA DE ZIMBROS</b> (Ponto 09) FTE A RUA RIO MADEIRA	26/12/2022	
<b>PRAIA DO CANTO GRANDE</b> (Ponto 08) Rua Jequiti próximo ao trapiche	26/12/2022	
<b>PRAIA DO MARISCAL</b> (Ponto 03) Av. Água Marinha, altura do nº 3.244	26/12/2022	






**FLORIANÓPOLIS**

Balneário - Local de coleta	DATA DA COLETA	SITUAÇÃO
<b>LAGOA DA CONCEIÇÃO</b> (Ponto 37) FRENTE À SERVIDÃO PEDRO MANUEL FERNANDES	27/12/2022	
<b>LAGOA DA CONCEIÇÃO</b> (Ponto 38) NOS TRAPICHES DOS SERVIÇOS DE TRANSPORTES	27/12/2022	
<b>LAGOA DA CONCEIÇÃO</b> (Ponto 39) FRENTE À RUA DE ACESSO À PRAIA DA JOAQUINA	27/12/2022	
<b>LAGOA DA CONCEIÇÃO</b> (Ponto 41) CANTO DA LAGOA - AO LADO DO POSTO DE SAÚDE	27/12/2022	
<b>LAGOA DA CONCEIÇÃO</b> (Ponto 43) FRENTE AO ACESSO PARA O RIO TAVARES	27/12/2022	
<b>LAGOA DA CONCEIÇÃO</b> (Ponto 61) ALTURA Nº 1480 DA AV. DAS RENDEIRAS	27/12/2022	
<b>LAGOA DA CONCEIÇÃO</b> (Ponto 62) FRENTE A RUA MANUEL ISIDORO DA SILVEIRA	27/12/2022	
<b>LAGOA DA CONCEIÇÃO</b> (Ponto 66) ALTURA DO Nº 2267 DA AV. OSNI ORTIGA	27/12/2022	
<b>LAGOA DA CONCEIÇÃO</b> (Ponto 72) FRENTE À RUA CANTO DA AMIZADE	27/12/2022	
<b>LAGOA DO PERI</b> (Ponto 74) Lagoa do Peri em frente a sede do parque	27/12/2022	
<b>PRAIA BRAVA</b> (Ponto 24) PRÓXIMO À FOZ DO RIACHO (COSTÃO SUL, NO MAR)	26/12/2022	
<b>PRAIA BRAVA</b> (Ponto 25) EM FRENTE AO POSTO SALVA VIDAS	26/12/2022	
<b>PRAIA BRAVA</b> (Ponto 69) NO RIACHO	26/12/2022	
<b>PRAIA BRAVA</b> (Ponto 79) Rotatoria no final Av Traugott Wildi	26/12/2022	
<b>PRAIA DA ARMAÇÃO DO PÂNTANO DO SUL</b> (Ponto 44) EM FRENTE A IGREJA DA VILA	27/12/2022	
<b>PRAIA DA ARMAÇÃO DO PÂNTANO DO SUL</b> (Ponto 64) FOZ RIO SANGRADOURO(NO RIO)	27/12/2022	
<b>PRAIA DA ARMAÇÃO DO PÂNTANO DO SUL</b> (PONTO 92) Fte Lagoa do Peri, CALDEIRAO	27/12/2022	
<b>PRAIA DA BARRA DA LAGOA</b> (Ponto 32) APROXIMADAMENTE 50 METROS À ESQ. DOS MOLHES	27/12/2022	
<b>PRAIA DA BARRA DA LAGOA</b> (PONTO 88) Fte Rua Aconchego do Mar	27/12/2022	
<b>PRAIA DA BASE AÉREA</b> (Ponto 49) AO LADO DO TRAPICHE	26/12/2022	
<b>PRAIA DA BEIRA MAR NORTE</b> (Ponto 11) EM FRENTE AO MONUMENTO DA POLÍCIA MILITAR	26/12/2022	
<b>PRAIA DA BEIRA MAR NORTE</b> (Ponto 94) Frente a Praça Esteves Junior	26/12/2022	
<b>PRAIA DA BEIRA MAR NORTE</b> (Ponto 95) Frente a Rua Altamiro Guimaraes	26/12/2022	
<b>PRAIA DA CACHOEIRA DO BOM JESUS</b> (Ponto 56) FRENTE AO TREVO DOS INGLÊSES	26/12/2022	
<b>PRAIA DA CACHOEIRA DO BOM JESUS</b> (Ponto 80) Frente a Rua Dep Otacilio Costa	26/12/2022	
<b>PRAIA DA CAIACANGAÇU</b> (Ponto 63) ALTURA Nº 12.820 DA ESTRADA GERAL DO RIBEIRÃO	26/12/2022	
<b>PRAIA DA DANIELA</b> (Ponto 16) FRENTE À RUA DOS CACTOS	26/12/2022	
<b>PRAIA DA DANIELA</b> (PONTO 84) Fte Rua das Hortencias	26/12/2022	
<b>PRAIA DA JOAQUINA</b> (Ponto 33) EM FRENTE AO POSTO SALVA VIDAS	27/12/2022	
<b>PRAIA DA LAGOINHA</b> (Ponto 26) ESQUERDA DA SAIDA DA LAGOA	26/12/2022	
<b>PRAIA DA LAGOINHA</b> (Ponto 86) Estr. Jornalista Jaime de A. Ramos, altura do n	26/12/2022	
<b>PRAIA DA SAUDADE</b> (Ponto 04) CANTO ESQUERDO DA PRAIA	26/12/2022	
<b>PRAIA DA SOLIDÃO</b> (Ponto 65) FOZ DO RIO DAS PACAS	27/12/2022	
<b>PRAIA DA TAPERA</b> (Ponto 48) NO MEIO DA PRAIA	26/12/2022	
<b>PRAIA DAS PALMEIRAS</b> (Ponto 07) NO MEIO DA PRAIA	26/12/2022	
<b>PRAIA DE CANASVIEIRAS</b> (Ponto 20) EM FRENTE À RUA DAS FLÔRES	26/12/2022	
<b>PRAIA DE CANASVIEIRAS</b> (Ponto 21) EM FRENTE A AVENIDA DAS NAÇÕES	26/12/2022	
<b>PRAIA DE CANASVIEIRAS</b> (Ponto 22) LADO ESQUERDO DO TRAPICHE	26/12/2022	

















Balneário - Local de coleta	DATA DA COLETA	SITUAÇÃO
<b>PRAIA DE CANASVIEIRAS</b> (Ponto 55) FRENTE A RUA HEITOR BITENCOURT	26/12/2022	
<b>PRAIA DE CANASVIEIRAS</b> (Ponto 59) FRENTE A RUA ACARÍ MARGARIDA	26/12/2022	
<b>PRAIA DE CANASVIEIRAS</b> (Ponto 60) CANTO ESQUERDO DA PRAIA PRÓX. AS PEDRAS	26/12/2022	
<b>PRAIA DE CANASVIEIRAS</b> (Ponto 81) Frente a Rua Afonso Cardoso da Veiga	26/12/2022	
<b>PRAIA DE CANASVIEIRAS</b> (Ponto 82) Frente a Rua Jose Daux	26/12/2022	
<b>PRAIA DE JURERE</b> (Ponto 18) FRENTE A RUA DAS MOREIAS	26/12/2022	
<b>PRAIA DE JURERE</b> (Ponto 19) FRENTE A ROD. MAURICIO SIROTSKY SOBRINHO	26/12/2022	
<b>PRAIA DE JURERE</b> (Ponto 54) FRENTE A RUA LUIS RAMPA	26/12/2022	
<b>PRAIA DE JURERE</b> (Ponto 68) FRENTE A RUA VALDEMAR MEDEIROS	26/12/2022	
<b>PRAIA DE JURERE</b> (Ponto 76) Final da Av. dos Buzios, frente a rotatoria sentido Praia do Forte	26/12/2022	
<b>PRAIA DE JURERE INTERNACIONAL</b> (Ponto 53) FRENTE A AV. DOS SALMOES	26/12/2022	
<b>PRAIA DE JURERE INTERNACIONAL</b> (Ponto 85) Frente Av dos Pampos	26/12/2022	
<b>PRAIA DE PONTA DAS CANAS</b> (Ponto 23) 100 METROS À ESQUERDA DA IGREJA	26/12/2022	
<b>PRAIA DE PONTA DAS CANAS</b> (Ponto 67) ALTURA DO N°5.281 DA ESTRADA GERAL (NA LAGOA)	26/12/2022	
<b>PRAIA DE PONTA DAS CANAS</b> (Ponto 70) FRENTE À RUA ALCINA JANNIS	26/12/2022	
<b>PRAIA DE PONTA DAS CANAS</b> (Ponto 83) Frente a Rua Alcina Janis, no canal	26/12/2022	
<b>PRAIA DE SAMBAQUI</b> (Ponto 14) FRENTE À RUA SERVIDÃO PARAÍSO DAS FLORES	26/12/2022	
<b>PRAIA DE SAMBAQUI</b> (Ponto 15) PONTA DO SAMBAQUI	26/12/2022	
<b>PRAIA DE SANTO ANTÔNIO DE LISBOA</b> (Ponto 12) EM FTE A PÇ ROLDÃO DA ROCHA PIRES	26/12/2022	
<b>PRAIA DE SANTO ANTÔNIO DE LISBOA</b> (Ponto 13) FRENTE À SERVIDÃO HIPÓLITO MACHADO	26/12/2022	
<b>PRAIA DO BALNEÁRIO</b> (Ponto 02) EM FRENTE À RUA JOSÉ CÂNDIDO DA SILVA	26/12/2022	
<b>PRAIA DO BOM ABRIGO</b> (Ponto 08) FRENTE À RUA TEÓFILO ALMEIDA	26/12/2022	
<b>PRAIA DO CACUPÉ</b> (Ponto 09) PRÓXIMO AO N° 4000 DA ROD. HAROLDO S. GLAVAN	26/12/2022	
<b>PRAIA DO CACUPÉ</b> (Ponto 10) NO MEIO DA PRAIA	26/12/2022	
<b>PRAIA DO CAMPECHE</b> (Ponto 35) FRENTE À AVENIDA PEQUENO PRINCIPE	27/12/2022	
<b>PRAIA DO CAMPECHE</b> (Ponto 73) RIOZINHO ( NO RIO ) FTE A SERV. FAMÍLIA NUNES	27/12/2022	
<b>PRAIA DO CAMPECHE</b> (PONTO 75) 100 m a direita do Riozinho (no mar)	27/12/2022	
<b>PRAIA DO CAMPECHE</b> (PONTO 89) Fte Posto Salva Vidas, fundos do CEEL	27/12/2022	
<b>PRAIA DO CAMPECHE</b> (PONTO 90) Areias do Campeche - Fte Rua Lomba do Sab	27/12/2022	
<b>PRAIA DO FORTE</b> (Ponto 17) NA ENTRADA DA PRAIA	26/12/2022	
<b>PRAIA DO ITAGUAÇU</b> (Ponto 06) ENTRE O TRÊVO E A RUA EUCLIDES DA CUNHA	26/12/2022	
<b>PRAIA DO JARDIM ATLÂNTICO</b> (Ponto 01) FRENTE À RUA ELESBÃO PINTO DA LUZ	26/12/2022	
<b>PRAIA DO JOSÉ MENDES</b> (Ponto 52) NO MEIO DA PRAIA	26/12/2022	
<b>PRAIA DO MATADOURO</b> (Ponto 03) BELMIRA ISABEL MARTINS	26/12/2022	
<b>PRAIA DO MEIO</b> (Ponto 05) NO MEIO DA PRAIA	26/12/2022	
<b>PRAIA DO MOCAMBIQUE</b> (Ponto 87) Rod. SC 406 km 10,5, frente ao acesso	27/12/2022	
<b>PRAIA DO MORRO DAS PEDRAS</b> (PONTO 91) curva da SC 406	27/12/2022	
<b>PRAIA DO PANTANO DO SUL</b> (Ponto 45) FRENTE A RUA ABELARDO OTACILIO GOMES	27/12/2022	

Balneário - Local de coleta	DATA DA COLETA	SITUAÇÃO
<b>PRAIA DO PANTANO DO SUL</b> (Ponto 93) Fte Rua Algas Marinhas - A	27/12/2022	
<b>PRAIA DO RIBEIRÃO DA ILHA</b> (Ponto 47) FRENTE À PRAÇA	26/12/2022	
<b>PRAIA DO SANTINHO</b> (Ponto 31) 200 METROS À ESQUERDA DO COSTÃO SUL	26/12/2022	
<b>PRAIA DOS INGLESES</b> (Ponto 27) FRENTE DO RIO CAPIVARI	26/12/2022	
<b>PRAIA DOS INGLESES</b> (Ponto 28) FRENTE AO POSTO SALVA VIDAS	26/12/2022	
<b>PRAIA DOS INGLESES</b> (Ponto 29) EM FRENTE À RUA DA IGREJA	26/12/2022	
<b>PRAIA DOS INGLESES</b> (Ponto 57) FRENTE À RUA DO SIRI	26/12/2022	
<b>PRAIA DOS INGLESES</b> (Ponto 58) FRENTE À RUA DANTE DE PATA	26/12/2022	
<b>PRAIA DOS INGLESES</b> (Ponto 77) Frente a Rua Morro das Feiticeiras, no canto esquerdo	26/12/2022	
<b>PRAIA DOS INGLESES</b> (Ponto 78) Frente tubulacao, a esquerda do ponto 28	26/12/2022	
<b>PRAIA MOLE</b> (Ponto 71) ACESSO PRINCIPAL	27/12/2022	









## GAROPABA

Balneário - Local de coleta	DATA DA COLETA	SITUAÇÃO
<b>LAGOA DA FERRUGEM</b> (Ponto 4) A DIREITA DO ACESSO PRINCIPAL – ESTRADA GERAL DA FERRUGEM	27/12/2022	
<b>PRAIA DA VIGIA</b> (Ponto 05) FTE ACESSO PRINCIPAL	27/12/2022	
<b>PRAIA DE GAROPABA</b> (Ponto 01) Em frente à praça	27/12/2022	
<b>PRAIA DE GAROPABA</b> (Ponto 02) Rua Lauro S. Muller	27/12/2022	
<b>PRAIA DO SIRIÚ</b> (Ponto 03) Estrada Geral da praia do Siriú	27/12/2022	






## GOVERNADOR CELSO RAMOS

Balneário - Local de coleta	DATA DA COLETA	SITUAÇÃO
<b>PRAIA DA ARMAÇÃO DA PIEDADE</b> (Ponto 01) No meio da praia	27/12/2022	
<b>PRAIA DA BAIÁ DOS GOLFINHOS</b> (Ponto 03) À direita do trapiche	27/12/2022	
<b>PRAIA DA FAZENDA DA ARMAÇÃO</b> (Ponto 07) Rua Gregório Monteiro	27/12/2022	
<b>PRAIA DA FAZENDA DA ARMAÇÃO</b> (Ponto 08) Rua Gerino B. dos Santos - próximo ao riacho	27/12/2022	
<b>PRAIA DA GAMBOA</b> (Ponto 09) Rua Flamboiam	27/12/2022	
<b>PRAIA DE CALHEIROS</b> (Ponto 16) Canto esquerdo da praia	27/12/2022	
<b>PRAIA DE CANTO DE GANCHOS</b> (Ponto 12) Rua Deodoro Simas Custodio, esquerda do riacho	27/12/2022	
<b>PRAIA DE GANCHOS</b> (Ponto 13) Av. Ganchos altura n. 1008 a direita do trapiche	27/12/2022	
<b>PRAIA DE GANCHOS DE FORA</b> (Ponto 15) Fte vala de drenagem da Rua dos Navegantes (no mar)	27/12/2022	
<b>PRAIA DE PALMAS</b> (Ponto 02) Av. Aderbal Ramos da Silva	27/12/2022	
<b>PRAIA DE PALMAS</b> (Ponto 11) Em frente a Rua 51, esq. Alameda das Laranjeiras. Direita do S.V.	27/12/2022	
<b>PRAIA DE PALMAS</b> (Ponto 14) Frente a Rua das Samambaias	27/12/2022	
<b>PRAIA DO ANTENOR</b> (Ponto 04) no meio da praia	27/12/2022	
<b>PRAIA DO ANTENOR</b> (Ponto 05) Canto esquerdo em frente ao riacho	27/12/2022	
<b>PRAIA DO MAGALHÃES</b> (Ponto 06) Rua Beija Flor em frente à rampa	27/12/2022	
<b>PRAIA GRANDE</b> (Ponto 10) Av. CARAVELAS	27/12/2022	










## IMBITUBA

Balneário - Local de coleta	DATA DA COLETA	SITUAÇÃO
<b>LAGOA DE IBIRAQUERA</b> (Ponto 02) Próximo à boca da barra	27/12/2022	
<b>PRAIA DA RIBANCEIRA</b> (Ponto 04) Frente rua Joao Martins, salva vidas	27/12/2022	
<b>PRAIA DA VILA NOVA</b> (Ponto 06) Rua Francisco Moreira Alves	27/12/2022	
<b>PRAIA DA VILA NOVA</b> (Ponto 07) Rua Hans de Schimidt	27/12/2022	
<b>PRAIA DE IBIRAQUERA</b> (Ponto 03) 100 m ao sul da boca da barra	27/12/2022	
<b>PRAIA DO PORTO</b> (Ponto 05) Próximo ao navio encalhado	27/12/2022	
<b>PRAIA DO PORTO</b> (Ponto 08) Esquerda do molhe central	27/12/2022	
<b>PRAIA DO ROSA</b> (Ponto 01) Canto Sul	27/12/2022	






**ITAJAÍ**

Balneário - Local de coleta	DATA DA COLETA	SITUAÇÃO
<b>PRAIA BRAVA</b> (Ponto 03) AV. JOSÉ M. VIEIRA EM FRENTE A RUA DOCA REBELLO	27/12/2022	
<b>PRAIA BRAVA</b> (Ponto 04) FTE À SAÍDA DA LAGOA, R. JOSÉ MANOEL C. SILVA	27/12/2022	
<b>PRAIA BRAVA</b> (Ponto 05) Frente ao Posto Salva Vidas 11	27/12/2022	
<b>PRAIA DE CABEÇUDAS</b> (Ponto 01) FRENTE A RUA QUINTINO BOCAIÚVA	27/12/2022	
<b>PRAIA DO ATALAIA</b> (Ponto 02) FRENTE AO POSTO SALVA VIDAS	27/12/2022	



**ITAPEMA**


Balneário - Local de coleta	DATA DA COLETA	SITUAÇÃO
<b>PRAIA DE ITAPEMA</b> (Ponto 01) Rua 113	26/12/2022	
<b>PRAIA DE ITAPEMA</b> (Ponto 02) Rua 149	26/12/2022	
<b>PRAIA DE ITAPEMA</b> (Ponto 03) Rua 227	26/12/2022	
<b>PRAIA DE ITAPEMA</b> (Ponto 04) Rua 319	26/12/2022	
<b>PRAIA DE ITAPEMA</b> (Ponto 05) Rua 205	26/12/2022	
<b>PRAIA DE ITAPEMA</b> (Ponto 07) Rua 129 E 1 - sul do rio Bela Cruz	26/12/2022	
<b>PRAIA DE ITAPEMA</b> (Ponto 08) Rua 261	26/12/2022	
<b>PRAIA DE ITAPEMA</b> (Ponto 09) Rua 163	26/12/2022	
<b>PRAIA DO PORTO</b> (PONTO 10) FTE RUA 1100	26/12/2022	

**ITAPOÁ**

Balneário - Local de coleta	DATA DA COLETA	SITUAÇÃO
<b>PRAIA DE ITAPOÁ</b> (Ponto 01) BAL. BRASÍLIA - FINAL DA AVENIDA 650	27/12/2022	
<b>PRAIA DE ITAPOÁ</b> (Ponto 02) BAL. PAESE - ENTRE A RUA 1020 E 1030	27/12/2022	
<b>PRAIA DE ITAPOÁ</b> (Ponto 03) BAL. PALMEIRAS - RUA 1970	27/12/2022	
<b>PRAIA DE ITAPOÁ</b> (Ponto 04) BAL. BARRA DO SAÍ - RUA 20	27/12/2022	
<b>PRAIA DE ITAPOÁ</b> (Ponto 05) AV. D. HENRIQUE II, FTE AO MIRADOURO (NO RIO)	27/12/2022	

**JAGUARUNA**








Balneário - Local de coleta	DATA DA COLETA	SITUAÇÃO
<b>CANAL DO CAMACHO</b> (Ponto 03) Próximo à ponte	27/12/2022	
<b>LAGOA DO ARROIO CORRENTE</b> (Ponto 02) Na entrada de água do Chuveirão	27/12/2022	

Balneário - Local de coleta	DATA DA COLETA	SITUAÇÃO
<b>PRAIA DO ARROIO CORRENTE</b> (Ponto 01) 300 m ao sul da foz do arroio Corrente	27/12/2022	





**JOINVILLE**

Balneário - Local de coleta	DATA DA COLETA	SITUAÇÃO
<b>PRAIA DE VIGORELLI</b> (Ponto 01) 50 METROS À ESQUERDA DO TRAPICHE	27/12/2022	









**LAGUNA**

Balneário - Local de coleta	DATA DA COLETA	SITUAÇÃO
<b>LAGOA DE CABEÇUDAS</b> (Ponto 04) Em frente ao Km 313 da BR 101	27/12/2022	
<b>PRAIA DA TERESA</b> (Ponto 05) No meio da praia	27/12/2022	
<b>PRAIA DE ITAPIRUBÁ</b> (Ponto 01) 100 m do costão sul	27/12/2022	
<b>PRAIA DO CARDOSO</b> (Ponto 06) Extrema esquerda da praia	27/12/2022	
<b>PRAIA DO GI</b> (Ponto 02) Em frente ao posto Salva Vidas	27/12/2022	
<b>PRAIA DO MAR GROSSO</b> (Ponto 03) Efrente ao emissário da CASAN	27/12/2022	
<b>PRAIA DO FAROL</b> (Ponto 07) Na entrada da praia	27/12/2022	



**NAVEGANTES**

Balneário - Local de coleta	DATA DA COLETA	SITUAÇÃO
<b>PRAIA DE NAVEGANTES</b> (Ponto 02) FRENTE À RUA 8150-POSTO 7 SALVA VIDAS	27/12/2022	
<b>PRAIA DE NAVEGANTES</b> (Ponto 03) FRENTE A RUA JULIA C. DO NASCIMENTO	27/12/2022	
<b>PRAIA DE NAVEGANTES</b> (Ponto 04) FOZ DO RIO GRAVATÁ	27/12/2022	
<b>PRAIA DE NAVEGANTES</b> (Ponto 05) Frente à avenida João Sacavem	06/12/2022	

**PALHOÇA**

Balneário - Local de coleta	DATA DA COLETA	SITUAÇÃO
<b>GUARDA DO EMBAU</b> (Ponto 03) No rio, em frente à vila	27/12/2022	
<b>GUARDA DO EMBAU</b> (Ponto 08) Frente ao cadeirao de Guarda-Vidas, na praia	27/12/2022	
<b>PRAIA DA PINHEIRA</b> (Ponto 02) RUA DOS PESCADORES	27/12/2022	
<b>PRAIA DA PINHEIRA</b> (Ponto 05) RUA BEIRA RIO, NO RIO	27/12/2022	
<b>PRAIA DA PINHEIRA</b> (Ponto 06) Frente Posto Salva Vidas Ponta do Papagaio	27/12/2022	
<b>PRAIA DE FORA</b> (Ponto 04) Rua Antônio Júlio Fagundes	27/12/2022	
<b>PRAIA DE FORA</b> (Ponto 07) FTE RUA DO GIRASSOL	27/12/2022	
<b>PRAIA DO SONHO</b> (Ponto 01) Rua Canindé	27/12/2022	



**PASSO DE TORRES**

Balneário - Local de coleta	DATA DA COLETA	SITUAÇÃO
<b>BRAÇO MORTO DO RIO MAMPITUBA</b> (Ponto 02) Próximo à ponte	26/12/2022	
<b>PRAIA DE PASSO DE TORRES</b> (Ponto 01) Rua Vinte de Maio	26/12/2022	







**PENHA**

Balneário - Local de coleta	DATA DA COLETA	SITUAÇÃO
<b>PRAIA ALEGRE</b> (Ponto 01) FRENTE À TRAV. PARTICULAR MARCELO DOS SANTOS	27/12/2022	
<b>PRAIA ALEGRE</b> (Ponto 02) FOZ DO RIO PIÇARRAS	27/12/2022	
<b>PRAIA DA ARMAÇÃO DO ITAPOCORÓI</b> (Ponto 03) FTE R. INÊS DE SOUZA - PRAIA DO QUILOMBO	27/12/2022	
<b>PRAIA DA ARMAÇÃO DO ITAPOCORÓI</b> (Ponto 04) FTE R. BLUMENAU, 5450 - PRAIA DA FORTALEZA	27/12/2022	
<b>PRAIA DA ARMAÇÃO DO ITAPOCORÓI</b> (Ponto 05) EM FRENTE À RUA MARIA EMÍLIA COSTA	27/12/2022	
<b>PRAIA DA ARMAÇÃO DO ITAPOCORÓI</b> (Ponto 11) EM FRENTE À RUA ANTONIO ANICETO DA COSTA	27/12/2022	
<b>PRAIA DA SAUDADE</b> (Ponto 06) NA ENTRADA DA PRAIA	27/12/2022	
<b>PRAIA DE SÃO MIGUEL</b> (Ponto 10) EM FRENTE À RUA ARNO BECKER	27/12/2022	
<b>PRAIA GRANDE</b> (Ponto 08) PRÓXIMO AS PEDRAS	27/12/2022	
<b>PRAIA VERMELHA</b> (Ponto 09) FRENTE À RUA PRINCIPAL DE ACESSO	27/12/2022	
<b>PRAINHA DA PENHA</b> (Ponto 07) FRENTE À RÓTULA DE RETORNO (BACIA DA VOVÓ)	27/12/2022	










## PIÇARRAS

Balneário - Local de coleta	DATA DA COLETA	SITUAÇÃO
<b>PRAIA DE PIÇARRAS</b> (Ponto 01) FRENTE A RUA NAKLE FRANCISCO	27/12/2022	
<b>PRAIA DE PIÇARRAS</b> (Ponto 02) FTE AV GETULIO VARGAS, ESQUERDA DO MOLHE	27/12/2022	

## PORTO BELO

Balneário - Local de coleta	DATA DA COLETA	SITUAÇÃO
<b>PRAIA DE PEREQUÊ</b> (Ponto 03) Foz do rio Perequezinho	26/12/2022	
<b>PRAIA DE PEREQUÊ</b> (Ponto 04) Rua Rubens Alves	26/12/2022	
<b>PRAIA DE PEREQUÊ</b> (Ponto 05) Rua Alm. Fonseca Neves	26/12/2022	
<b>PRAIA DE PORTO BELO</b> (Ponto 01) Rua Manoel F. da S. Neto - ao lado do trapiche	26/12/2022	
<b>PRAIA DE PORTO BELO</b> (Ponto 02) Rua João B. Guerreiro	26/12/2022	
<b>PRAIA DE PORTO BELO</b> (Ponto 06) Rua Cap. Gualberto Leal Nunes	26/12/2022	

## SÃO FRANCISCO DO SUL

Balneário - Local de coleta	DATA DA COLETA	SITUAÇÃO
<b>PRAIA DA ENSEADA</b> (Ponto 01) EM FRENTE AO POSTO SALVA VIDAS	27/12/2022	
<b>PRAIA DA ENSEADA</b> (Ponto 02) FRENTE À RUA MINAS GERAIS	27/12/2022	
<b>PRAIA DA ENSEADA</b> (Ponto 08) FRENTE À RUA ACRE	27/12/2022	
<b>PRAIA DE ITAGUAÇÚ</b> (Ponto 03) FRENTE À RUA MANILA	27/12/2022	
<b>PRAIA DE UBATUBA</b> (Ponto 04) FRENTE AO POSTO SALVA VIDAS	27/12/2022	
<b>PRAIA DO CAPRI</b> (Ponto 05) FRENTE À RUA INGLATERRA	27/12/2022	
<b>PRAIA DOS PAULAS</b> (Ponto 06) FRENTE A PRAÇA DA FIGUEIRA	27/12/2022	
<b>PRAIA DOS PAULAS</b> (Ponto 07) FRENTE A PRAÇA DO INGLÊS	27/12/2022	
<b>PRAINHA DA ENSEADA</b> (Ponto 09) Frente a rua Maceio, Frente Salva Vidas 05	27/12/2022	

## SÃO JOSÉ



Balneário - Local de coleta	DATA DA COLETA	SITUAÇÃO
PRAIA DE GUARAREMA (Ponto 01) Canto esquerdo da praia	27/12/2022	

**Observações:** Ponto 05 Navegantes não coletado devido acesso. Nos municípios de Porto Belo, Itapema e Bombinhas, não se procedeu a tomada de valores para temperatura do ar e água, pois houve um incidente com o material de coleta propiciando a perda dos termômetros, como o sistema não aceita os demais dados sem a inserção de valor numérico para temperatura, foi registrado o valor de 50 graus celsius, assim permitindo o registro dos demais dados. Logo os 50 graus registrados não representam a verdadeira temperatura do momento

**CLASSIFICAÇÃO DO PONTO CONFORME RESOLUÇÃO CONAMA nº 274/2000:**

- Próprio:** Quando em 80% ou mais de um conjunto de amostras coletadas nas últimas 5 semanas anteriores, no mesmo local houver no máximo 800 Escherichia coli por 100 mililitros.
- Impróprio:** Quando em mais de 20% de um conjunto de amostras coletadas nas últimas 5 semanas anteriores, no mesmo local, for superior a 800 Escherichia coli por 100 mililitros ou quando, na última coleta, o resultado for superior a 2000 Escherichia coli por 100 mililitros.

**Total de pontos próprios:** 109

**Total de pontos impróprios:** 128